


## Almen & Hütten im Schnalstal & Pfossental Wandern & Genießen in Südtirol

Zahlreiche Berggasthöfe, Jausenstationen, Hofschänken und Almen entlang der Wanderwege laden ein zum einkehren und übernachten. Versäumen Sie es nicht, die am Hof und auf den Almen produzierten Köstlichkeiten zu probieren: Almkäse, Bauernbrot, hausgeräucherten Speck, selbstgemachte Säfte, frische Milch... Aber auch Spezialitäten vom Wild und vom Schnalser Schaf stehen auf dem Speisezettel.



### **Schutzhaus Schöne Aussicht - Kurzras - 2.845 m**

**Führung:** Paul Grüner

**Geöffnet:** Mitte Juni - Anfang Oktober

**Gehzeiten:** ab Kurzras (2.011 m) ca. 2,15 Std. - ab Grawand (3.212 m) ca. 1,30 Std.

**Tel.** +39 0473 662140



### **Lazaunhütte - Kurzras - 2.427 m**

**Führung:** Lori und Christian

**Geöffnet:** Mitte Juni bis Mitte Okt.

**Gehzeiten:** je nach Route 1 – 2 Std. im Aufstieg ab Kurzras (2.011 m) und 0,45 – 1,30 Std. im Abstieg - erreichbar mit Lazaun-Sessellift

**Mobil:** +39 338 4511887 (Lori)  
+39 333 2885544 (Christian)




### **Bergl-Alm - Kurzras - 2.214 m**

**Führung:** Karo & Schmid

**Geöffnet:** Ende Mai bis Ende Oktober

**Gehzeiten:** ab Kurzras (1.951/2.011 m) ca. 1,30-2 Std. - ab Gerstgras (1.767 m) ca. 1 Std. - ab Vernagt (1.711 m) ca. 2 Std.

**Mobil:** +39-339 3816482



### **Jausenstation Wieshof - Kurzras - 2.001 m**

**Führung:** Familie Tumler

**Geöffnet:** ganzjährig auf Anfrage

**Gehzeiten:** ab Kurzras (2.011 m) ca. 30 Min.

**Email - Homepage**

**Tel.** +39 0473 662189

**Tipp:** Hofeigene Kapelle



#### **Hofschänke Marcheggghof - Kurzras - 1.884 m**

**Führung:** Familie Hauser

**Geöffnet:** ganzjährig - Mittwoch Ruhetag

**Gehzeiten:** Kurzras (2.011 m) ca. 45 Min. - Vernagt (1.700 m) 1,30-2 Std.

**Email - Homepage**

**Tel.** +39 0473 662163

**Tipp:** Kornspeicher ansehen ...



#### **Jausenstation Finailhof - Vernagt - 1.973 m**

**Führung:** Familie Gurschler

**Geöffnet:** Ganzjährig

**Gehzeiten:** ab Vernagt (1.711 m) ca. 1,30 Std. - ab Marchegggtal (1.750 m) ca. 1 Std. - ab Kurzras (2.011 m) ca. 2 Std.

**Tel.** +39 0473 669644



#### **Jausenstation Raffenhof - Vernagt - 1.822 m**


**Führung:** Familie Gorfer

**Geöffnet:** ganzjährig

**Gehzeiten:** ab Vernagt (1.700 m) ca. 40 min. - Kurzras (2.011 m) ca. 2 Std.

**Tel.** +39 0473 669719

**Tipp:** Schnitzereien am Stadelort




#### **Jausenstation Tisenhof - Vernagt - 1.814 m**

**Führung:** Familie Tappeiner

**Geöffnet:** 01.05. - 31.10.

**Gehzeiten:** ab Vernagt (1.700 m) ca. 30 min. - ab Kurzras (2.011 m) ca. 2,15 Std.

**Tel.** +39 0473 669674



#### **Similaunhütte - Vernagt - Niederjoch - 3.019 m**

**Führung:** Markus Pirpamer

**Geöffnet:** Mitte Juni - Anfang Oktober

**Gehzeit:** ab Vernagt (1.700 m) ca. 3,30 Std.

**Tel.** +39 0473 669711

**Fundstelle von Ötzi**



**Jausenstation Mastaunhof - Unser Frau - 1.643 m**

**Führung:** Gurschler Hugo

**Geöffnet:** ganzjährig  
(Freitag Ruhetag)

**Gehzeiten:** ab Unser Frau (1.508 m) ca. 0,30 Std.

**Tel.** +39 0473 669621



**Jausenstation Mastaun-Alm - Unser Frau - 1.810 m**

**Führung:** Sigi & Josi Weithaler

**Geöffnet:** Anfang Juni bis Ende Oktober

**Gehzeiten:** ab Unser Frau (1.508 m) ca. 1 Std.

**Tel.** +39 338 2891644




**Lafetzalm - Unser Frau - 2.015 m**

**Führung:** Familie Reiterer

**Geöffnet:** ab 19. Juni - Ende September

**Gehzeiten:** ab Unser Frau (1.508 m) ca. 1,30 Std.

**Tel.** +39 338 1603648



**Jausenstation Unterpifrail - Karthaus - 1.268 m**


**Führung:** Familie Weithaler

**Geöffnet:** ganzjährig - DO Ruhetag

**Gehzeiten:** direkt am Abzweig Karthaus

**Tel.** +39 0473 679168

**Tipp:** Urige Original "Schnolser" Bauernkegelbahn



**Jausenstation Kloster-Alm - Karthaus - 2.152 m**

**Führung:** Familie Lutz

**Geöffnet:** Anfang Juni bis Ende September

**Gehzeiten:** ab Karthaus (1.327 m) ca. 2 Std.

**Mobil:** +39 329 1913079



**Jausenstation Penauder Alm - Karthaus - 2.323 m**

**Führung:** Franz Josef Tedoldi

**Geöffnet:** Mitte Juni bis Ende September

**Gehzeiten:** ab Karthaus (1.327 m) ca. 3,30 Std.

**Mobil:** +39 334 1654560 oder +39 349 5483088

[Zum Penauder Höhenweg](#)



**Jausenstation Mitterkaser-Alm - Pfossental - 1.954 m**

**Führung:** Angelika Rainer

**Geöffnet:** Anfang Mai bis Anfang November

**Gehzeiten:** ab Vorderkaser (1.693 m) ca. 1 Std.

**Tel.** +39 0473 420473



**Berggasthof Rableid-Alm - Pfossental - 2.004 m**

**Führung:** Rechenmacher Heidrun

**Geöffnet:** Anfang Mai - Anf. November

**Gehzeit:** Vorderkaser (1.693 m) ca. 1,15 Std.

**Tel.** +39 0473 420631

**Mobil** +39 335 366766

[Zum Naturpark Texel](#)



**Berggasthof Eishof - Pfossental - 2.071 m**


**Führung:** Familie Laimer

**Geöffnet:** Anfang Mai bis Ende Oktober

**Gehzeiten:** ab Vorderkaser (1.693 m) ca. 1,30 Std.

**Tel.** +39 0473 420524

**Mobil:** +39 335 654300



**Stettiner Hütte - Pfossental - Eisjöchl - 2.875 m**

**Führung:** Andreas Schwarz

**Geöffnet:** Anfang Juli bis Ende September

**Gehzeit:** ab Vorderkaser (1.693 m) ca. 4 Std.

**Tel.** +39 0473 646789